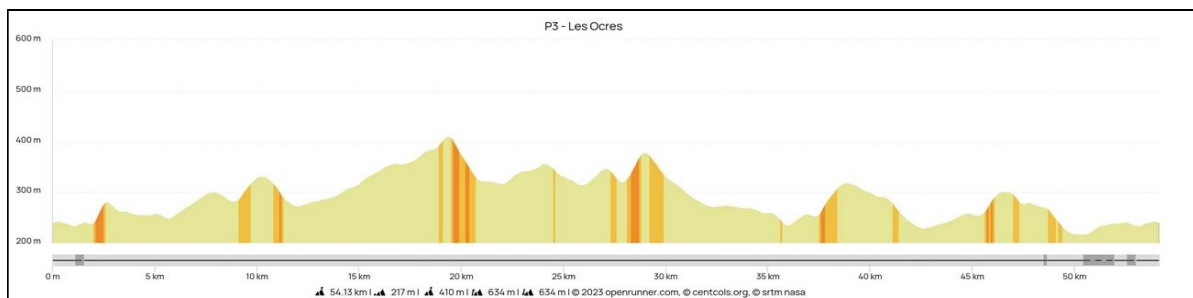


P3 - Les OCRES fléchage orange

LOCALITES	ROUTES	DIRECTION/OBS.	KMS P.	KMS T.
APT - Castel Luberon	à gauche	piste puis D943 à D.	0	0
Villars		à droite	8	8
Les Jean Jean	VC/D22	à gauche	4	12
Colorado Provençal			5	17
Rustrel	D30	puis à D.D179	2,5	19,5
St Saturnin d'Apt			9	28,5
Roussillon	D227/D105	à gauche	10	38,5
Les Lombards		à droite	6,5	45
Gargas			3	48
APT - Castel Luberon			6	54
			630m dén.	54

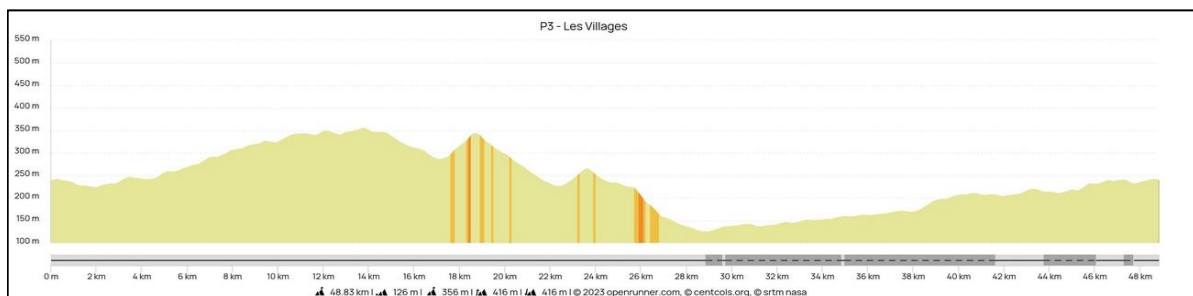
www.openrunner.com/r/15869863



P3 - Les Villages

LOCALITES	ROUTES	DIRECTION/OBS.	KMS P.	KMS T.
APT - Castel Luberon	à gauche	puis à gauche	0	0
croisement (<Bonnieux 12)	D943/D3	à droite	6	6
Bonnieux	D3		8	14
Ménerbes	D3		12	26
Beaumettes	D3/piste	à droite	3	29
pont Julien	piste		9	38
APT - Castel Luberon			11	49
			400m dén.	49

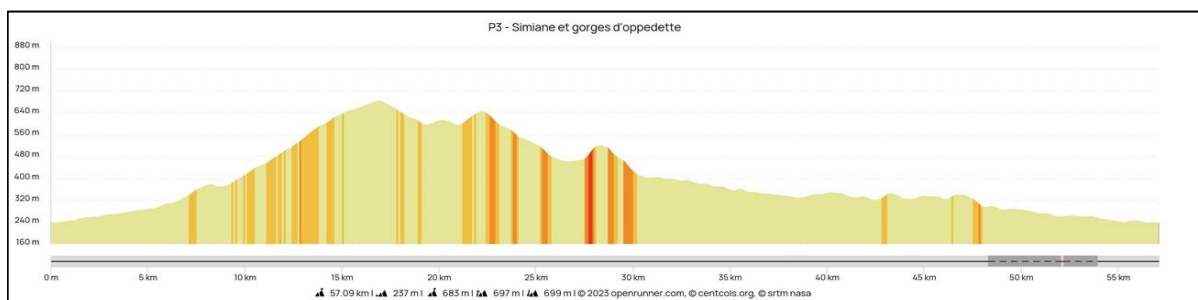
www.openrunner.com/r/15870270



P3 - Simiane et les Gorges d'Oppedette

LOCALITES	ROUTES	DIRECTION/OBS.	KMS P.	KMS T.
APT - Castel Luberon	à droite	D22	0	0
Rustrel	D22		8	8
Gignac	D22		4	12
Simiane la Rotonde	D22/D18	à droite puis à D.D451	8	20
Oppedette	D201		8	28
croisement	D33/D900	à G. puis à D.VC retour	10	38
Le Boisset	D223		7	45
croisement	D223/D48	à D. puis piste à gauche	2,5	47,5
croisement	piste/D209	à droite	6,5	54
APT - Castel Luberon			3	57
			700m dén.	57

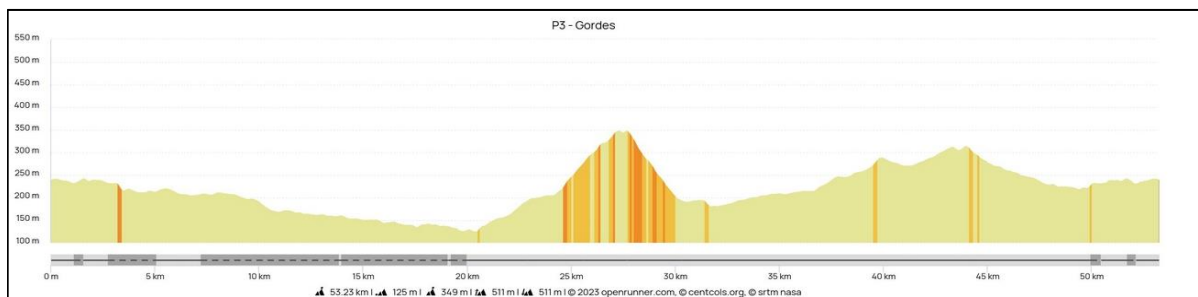
www.openrunner.com/r/15870476



P3 - Gordes

LOCALITES	ROUTES	DIRECTION/OBS.	KMS P.	KMS T.
APT - Castel Luberon	à gauche	piste	0	0
pont Julien	piste		11	11
Beaumettes	piste/D103	à droite	9	20
Lancie	D2/D15	à gauche	5,5	25,5
V1 - Village des Bories				
Gordes	D2		2	27,5
Les Cordiers	D2/VC	à droite	13,5	41
croisement	VC/D943	à droite	3	44
croisement	D943/piste	à gauche	6	50
APT - Castel Luberon			3	53
			510m dén.	53

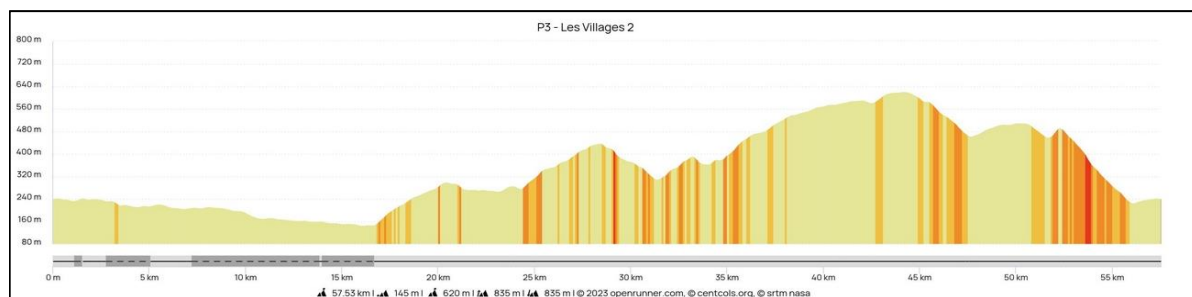
www.openrunner.com/r/15870645



P3 - Les Villages 2

LOCALITES	ROUTES	DIRECTION/OBS.	KMS P.	KMS T.
APT - Castel Luberon	à gauche	piste	0	0
pont Julien	piste		11	11
croisement	piste/D106	à gauche	5,5	16,5
Lacoste	D106/D109		4	20,5
Bonnieux	D36		5	25,5
croisement	D36/D943	à gauche	5,5	31
croisement	D943/D113	à droite	2	33
Buoux	D113		3	36
croisement	D113/D232	à droite	2	38
croisement	D232/D48	à droite	4,5	42,5
Raccourci descendre directement à Saignon				
Castellet en Luberon	D48/VC	à gauche	5	47,5
Saignon	D48		5,5	53
APT - Castel Luberon			4,5	57,5
			830m dén.	57,5

www.openrunner.com/r/15916124



P3 - Murs et l'Abbaye de Sénanque

LOCALITES	ROUTES	DIRECTION/OBS.	KMS P.	KMS T.
APT - Castel Luberon	à gauche	piste puis à D. D101	0	0
Gargas	D101		6	6
croisement	D101/D2	à gauche	4	10
croisement	D2/D4	à droite	4	14
Murs	D4/D15	à gauche	7	21
croisement	D15/D244	à droite	4	25
col des 3 Termes (574m)	D244/D177	à gauche	2,5	27,5
abbaye de Sénanque	D177		2,5	30
Gordes	D104		4	34
Goult	D105/D145		8	42
croisement	D145/D900	TD D36 puis piste à G.	2	44
pont Julien	piste		4	48
APT - Castel Luberon			10,5	58,5
			860m dén.	58,5

www.openrunner.com/r/15916777

