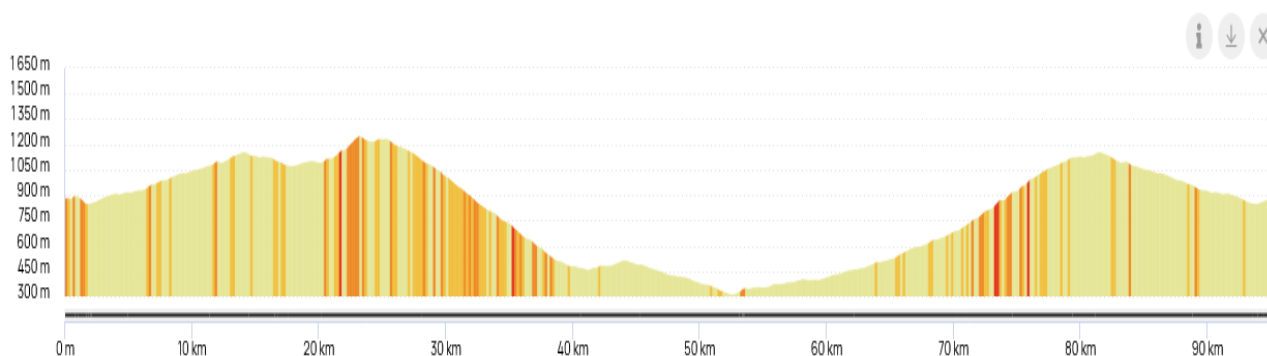


## P2 - L'Ardèche Verte

LOCALITES	ROUTES	DIRECTION/OBS.	KMS P.	KMS T.
<b>TENCE - Costerousse</b>	D18		0	0
St Bonnet le Froid	D102		16	16
col des Baraques (1072m)	D102/D532	à droite	1,5	17,5
col du Rouvey (1244m)	D532		5,5	23
Le Tracol (1225m)	D532		2	25
Lalouvesc	D532/D578A	à gauche	4	29
Satillieu	D578A		11	40
Annonay	D578A/D121	à gauche	13	53
Vocance	D121		11	64
col des Baraques (1072m)	D121		14	78
St Bonnet le Froid	D102/D18	à gauche	2	80
<b>TENCE - Costerousse</b>			15	95
			<b>1560m dén.</b>	<b>95</b>

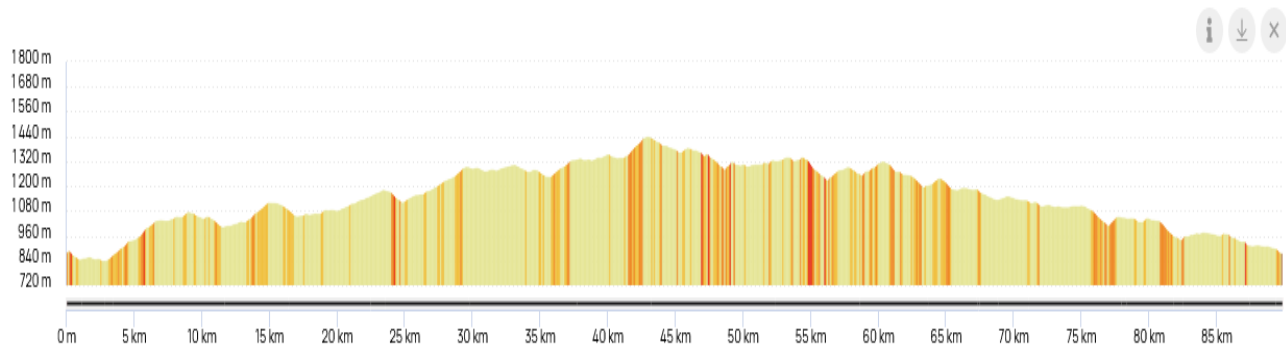
[www.openrunner.com/r/18558510](http://www.openrunner.com/r/18558510)



## P2 - Le Mont Mézenc

LOCALITES	ROUTES	DIRECTION/OBS.	KMS P.	KMS T.
<b>TENCE - Costerousse</b>		pont sur le Lignon	0	0
croisement	VC/D103	à G. puis D103 à G.	3	3
Mazet St Voy	D500		10	13
Fay sur Lignon	D500		10,5	23,5
croisement	D500/D36	à gauche	12	35,5
Les Estables	D36		5,5	41
col de la Clède (1385m)	D378A	à gauche	6	47
croisement	D378/D410	à gauche	2	49
col du Viillard (1321m)	D410		11	60
Fay sur Lignon	D500	puis à D.D26	7	67
Créaux	D26/D7	à gauche	3	70
croisement	D7/D15	TD	8	78
Le Chambon/Lignon	D103		4	82
<b>TENCE - Costerousse</b>			8	90
			<b>1500m dén.</b>	<b>90</b>

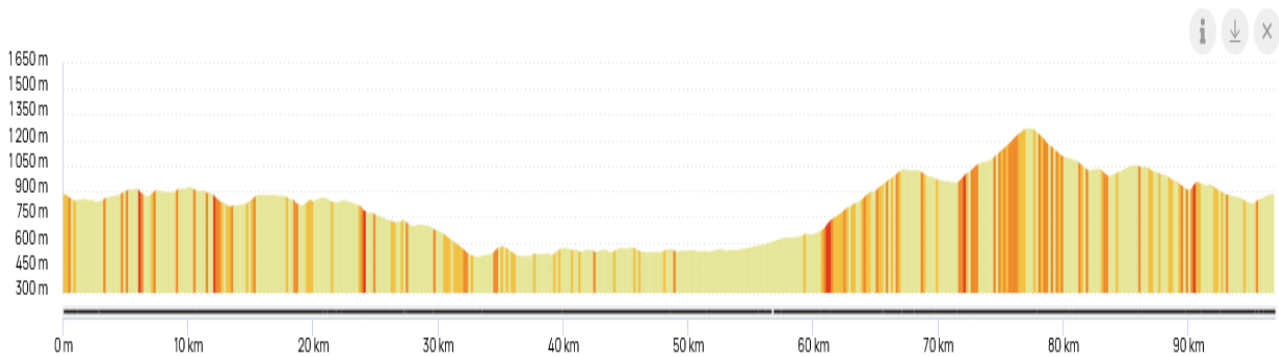
[www.openrunner.com/r/18558823](http://www.openrunner.com/r/18558823)



## P2 - Gorges de la Loire

LOCALITES	ROUTES	DIRECTION/OBS.	KMS P.	KMS T.
<b>TENCE - Costerousse</b>		pont sur le Lignon	0	0
croisement	VC/D103	à gauche	3	3
Yssingeaux	D103	TD	18	21
Malataverne	D103		6	27
Retournac	D103		6	33
Vorey	D103		13	46
St Vincent le Château	D103/D26	à gauche	6	52
Beaulieu	D26		4	56
Rosières	D7/D35	à droite	1,5	57,5
col du Pertuis ((1026m)	D35/D28	TD	10,5	68
croisement	D28/D18	à gauche	3,5	71,5
Queyrières	D18		3,5	75
Araules	D18		9	84
St Jeures	D18		3	87
Tence	D103	à droite	9	96
<b>TENCE - Costerousse</b>			2	98
			<b>1650m dén.</b>	<b>98</b>

[www.openrunner.com/r/18597447](http://www.openrunner.com/r/18597447)



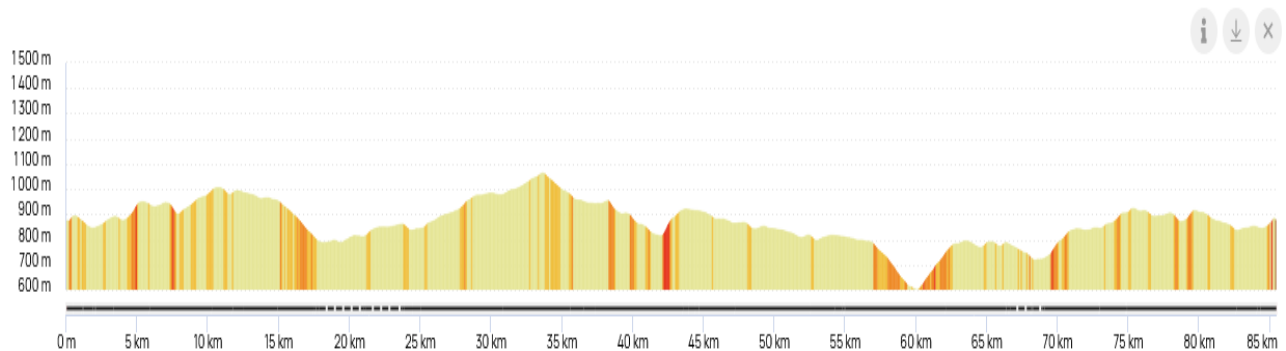
## P2 - en Velay

LOCALITES	ROUTES	DIRECTION/OBS.	KMS P.	KMS T.
<b>TENCE - Costerousse</b>	D18		0	0
croisement	D18/VC	à gauche	3	3
Montregard	D233		7	10
Dunières	D23/piste	à droite	7,5	17,5
Riotord	D503/D101	à gauche	7,5	25
Fleury	D101/D74	à gauche	6	31
Marlhes	D10/VC	à gauche	6	37
St Romain Lachalm	D45		7	44
croisement	D44/D43	à gauche	8,5	52,5
Ste Sigolène	D43		2	54,5
Grazac	D43/piste		11	65,5
La Chapelette	D105/D434	à droite	4	69,5
belv. Barrage Lavalette	D47	à gauche	4	73,5
croisement	D47/D103	à gauche	2	75,5
croisement	D103/VC	à droite	7,5	83
<b>TENCE - Costerousse</b>			2,5	85,5

[www.openrunner.com/r/18597805](http://www.openrunner.com/r/18597805)

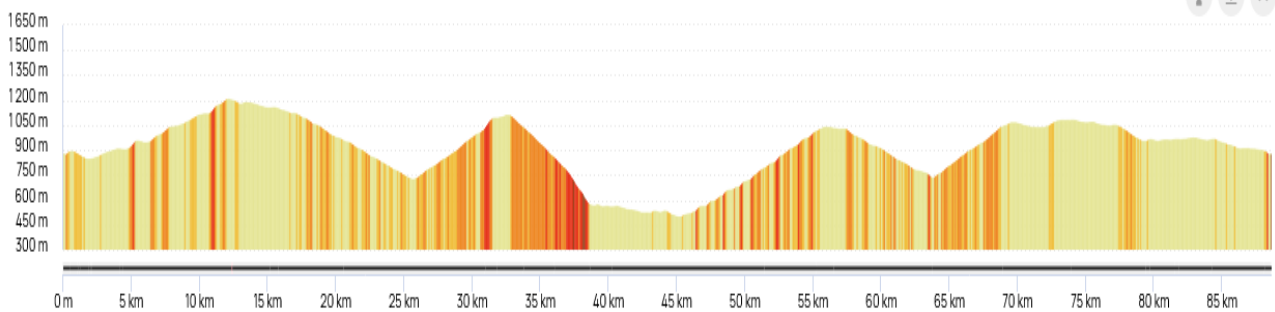
1330m dén.

**85,5**



## P2 - Le Vivarais bis

LOCALITES	ROUTES	DIRECTION/OBS.	KMS P.	KMS T.
<b>TENCE - Costerousse</b>	D18		0	0
Les Mazeaux	D18/VC	à droite	4	4
croisement	VC/D9	à gauche	8	12
croisement	D9/D314	à droite	3	15
Rochepeule	D314/D214	à gauche	7	22
col de Brun (1113m)	D276		11	33
vallée du Doux	D276/D228	à droite	5,5	38,5
Labatie d'Andaure	D228/D275	à droite	6,5	45
St Agrève	D533/D120	à gauche	11	56
Intres	D120/D404	à droite	8	64
croisement	D404/D101	à droite	9	73
Le Chambon/Lignon	D103		8	81
<b>TENCE - Costerousse</b>			7,5	88,5
<a href="http://www.openrunner.com/r/18601561">www.openrunner.com/r/18601561</a>			1800m dén.	<b>88,5</b>



## P2 - Les Sucs

LOCALITES	ROUTES	DIRECTION/OBS.	KMS P.	KMS T.
<b>TENCE - Costerousse</b>		pont sur le Lignon	0	0
Mazet St Voy	D500/D62	à droite	11	11
croisement	D42/D26	à droite	9	20
croisement	D26/D263	à gauche	3	23
lac de St Front	D263		3	26
St Front	D263/D39	à droite	4	30
croisement	D39/D49	à droite	9	39
St Julien Chapeuil	D15/D28	à droite	7	46
Le Collet (884m)	D28	à gauche	2	48
croisement	D28/D18	à droite	2	50
Queyrières	D18/VC	à gauche	3	53
col de Pozedonne (976m)			7	60
Yssingeaux	VC/D7	à droite	3	63
St Jeures	D7/D18	à gauche	8,5	71,5
Chazeaux	VC/D18		4,5	76
<b>TENCE - Costerousse</b>			7	83
			<b>1460m dén.</b>	<b>83</b>

[www.openrunner.com/r/18602003](http://www.openrunner.com/r/18602003)

